


COMUNE DI CHIETI
PIANO DI CARATTERIZZAZIONE AMBIENTALE

"Zone agricole e zone Industriali libere individuate nell'Ordinanza sindacale n° 542 del 29.10.2008"

Titolo V Parte IV D.Lgs. 152/2006 e s.m.l.

- PROGETTO ESECUTIVO II VARIANTE-

Elenco elaborati

- 01 - Relazione generale
 02 - Piano di indagine proposto
 03 - **Elaborati grafici**
 04 - Piano di sicurezza
 05 - Computo metrico estimativo, Elenco prezzi unitari e Analisi prezzi
 06 - Schema di contratto - Capitolato speciale d'appalto

ID Elaborati	03_P2
Revisione	01
Data emissione	Settembre 2015
Controllo copia	



Nome file: P_RecTopografica_1.000.kmg

03 - Elaborati Grafici

Il Responsabile Integrazione attività

03_P2
Ricostruzione topografica
 scala 1:1.000

ea sistemi
 ingegneria ambientale
 E.P.S.A. Snc & Ing. Longo G.
 Corso G.

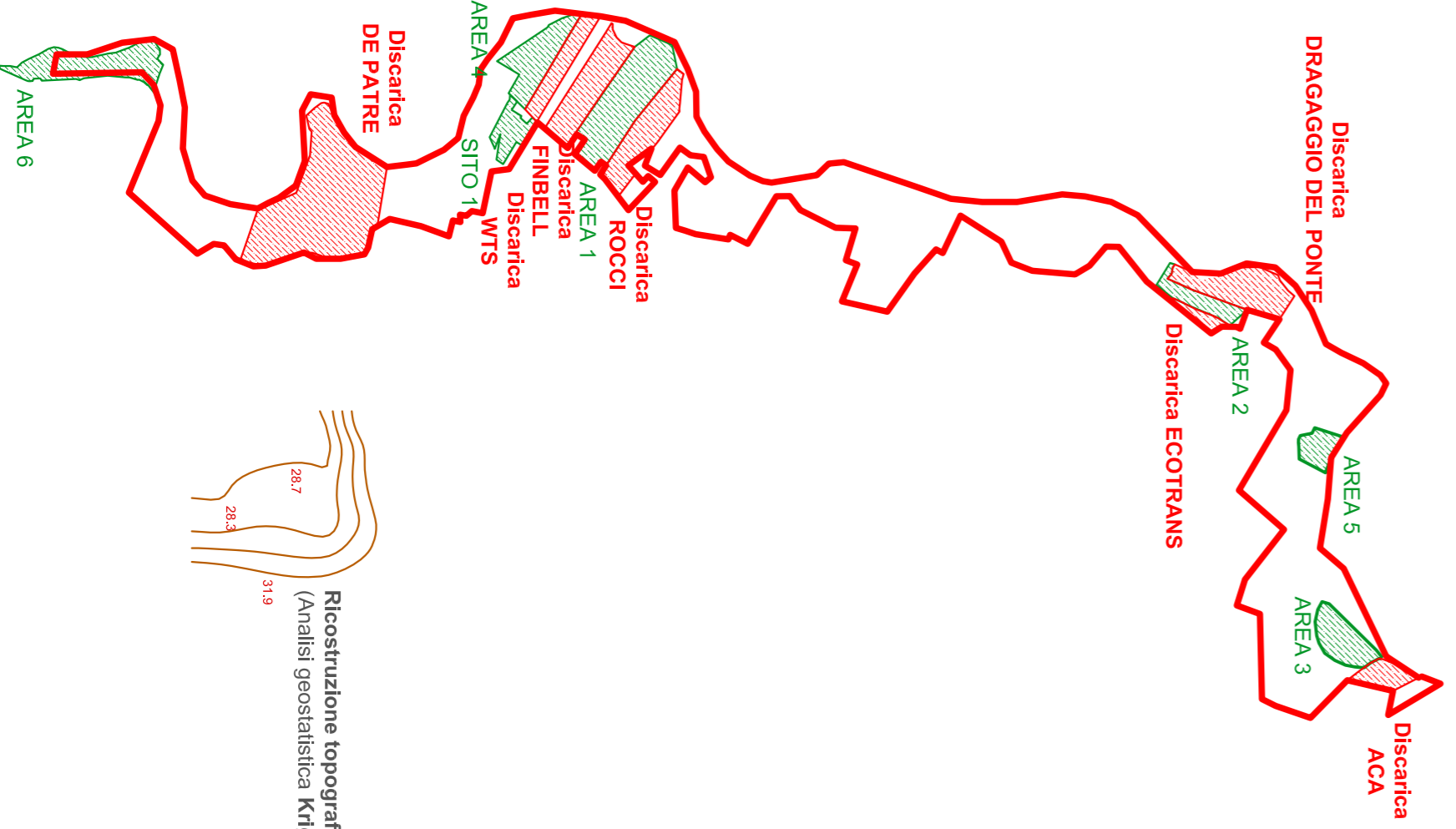
I Progettisti

Ing. Longo G.
 Ing. Longo G.
 P. Longo G.
 P. Longo G.

II R.u.p.

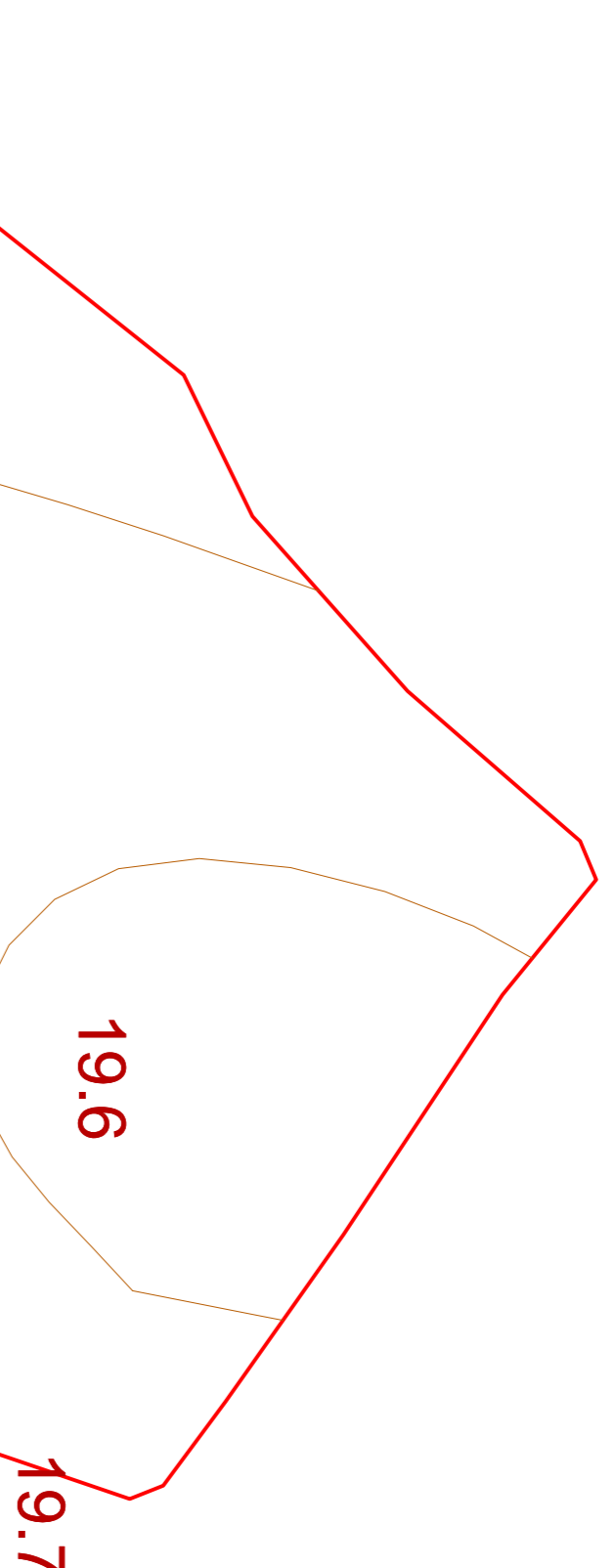
Visti e Pareri

--

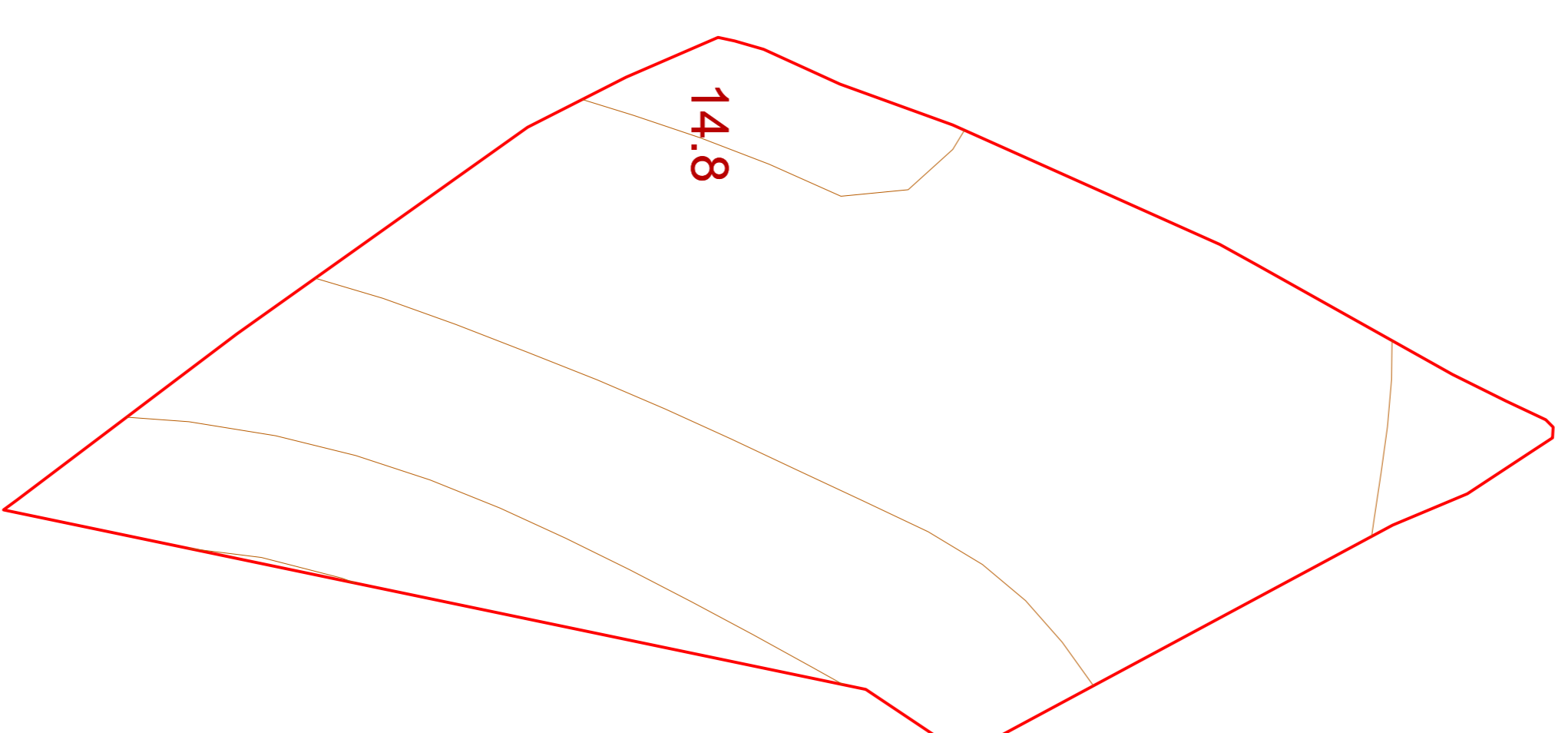


Scala 1:1.000

Discarica Dragaggio del Ponte
 Area = 51727.98 mq
 Perimetro = 1116.89 ml



Discarica ACA
 Area = 17832.30 mq
 Perimetro = 609.23 ml



Discarica Ecotrans
 Area = 9206.45 mq
 Perimetro = 592.67 ml



Cartografia di base: C.T.R. Regione Abruzzo - Autorizzazione del 12/12/2008

